







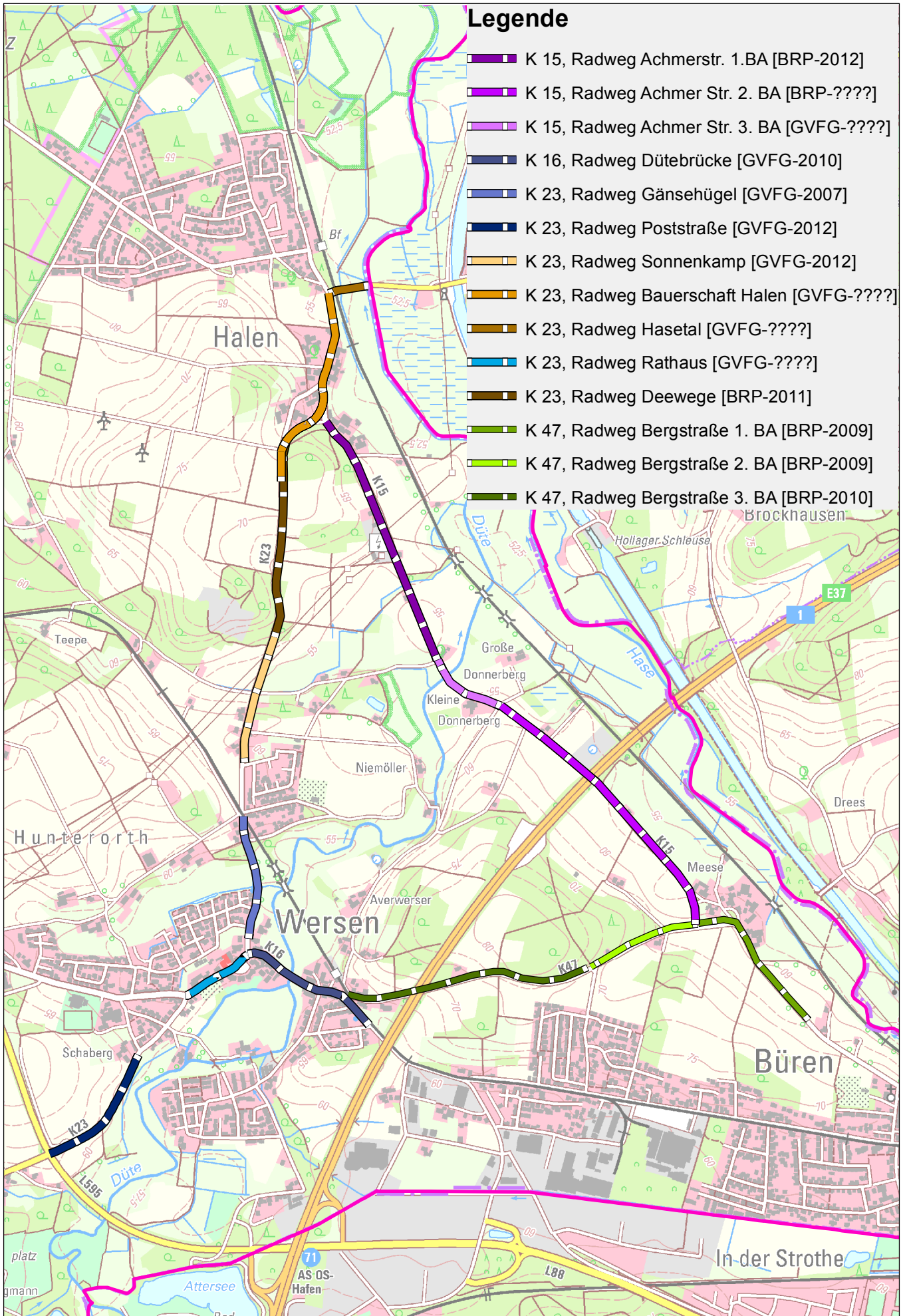



Legende

-  K 15, Radweg Achmerstr. 1.BA [BRP-2012]
-  K 15, Radweg Achmer Str. 2. BA [BRP-????]
-  K 15, Radweg Achmer Str. 3. BA [GVFG-????]
-  K 16, Radweg Dütebrücke [GVFG-2010]
-  K 23, Radweg Gänsehügel [GVFG-2007]
-  K 23, Radweg Poststraße [GVFG-2012]
-  K 23, Radweg Sonnenkamp [GVFG-2012]
-  K 23, Radweg Bauerschaft Halen [GVFG-????]
-  K 23, Radweg Hasetal [GVFG-????]
-  K 23, Radweg Rathaus [GVFG-????]
-  K 23, Radweg Deewege [BRP-2011]
-  K 47, Radweg Bergstraße 1. BA [BRP-2009]
-  K 47, Radweg Bergstraße 2. BA [BRP-2009]
-  K 47, Radweg Bergstraße 3. BA [BRP-2010]



ArcGis 9
 Pfad: U:\ARCVIEW\amt66\Projekte\Kommunen\Lotte\Radwegemaßnahmen.mxd
 Bearbeitet: R. Fehr

 KREIS STEINFURT STRAßENBAUAMT	Maßnahme: Gemeinde Lotte Radwegemaßnahmen	Übersichtskarte	
		Maßstab: 1:20.000	Datum: 15.02.2012