



Erlebnis Energieweg

Tag der Erneuerbaren Energien

Organisiert vom Arbeitskreis Energieweg

Erlebnis Energieweg

Tag der Erneuerbaren Energien

Sonntag, 1. Juni 2014



"Wasser, Wind und manchmal auch Sonne - Das Bergische Land steckt voller Energie, die sich der Mensch teilweise schon seit Jahrtausenden zunutze macht. Auf dem Energieweg lässt sich diese spannungsreiche Geschichte entdecken."

aus dem Infolyer "Streifzug Energieweg", Bergisches Wanderland

Die Wasserkraft der Agger wird seit den 1930er Jahren zur Stromerzeugung genutzt, ein Windrad gab es schon 1890 in Gummersbach-Lantenbach, und der oberbergische Wald dient dem Menschen schon seit Jahrtausenden als Energielieferant. Heute zählt Wasser zu den nachhaltig verfügbaren Energieträgern, ebenso wie Holz, die Windkraft und die Kraft der Sonne.

Wir, der Arbeitskreis Energieweg, möchten Ihnen die historische Entwicklung der Nutzung der regenerativen Energien an der Aggerschiene einerseits und das große Potential dieser Energieträger andererseits näher bringen. An den Stationen des Energieweges können Sie die Energien unserer heimischen Landschaft konkret erfahren.

Wir wünschen Ihnen eine erholsame Wanderung mit vielen nützlichen Informationen und einen erlebnisreichen Tag!

Weitere Informationen zu "Erlebnis Energieweg 2014": ZebiO, Tel. 02261-814144 und Stadt GM, 02261-872316.



■ www.gummersbach.de



■ www.aggerenergie.de



■ www.aggerverband.de



■ www.bioenergiedialog-rheinland.de



■ www.zebio.de



Landesbetrieb Wald und Holz
Nordrhein-Westfalen



■ www.wald-und-holz.nrw.de

■ www.egl-lieberhausen.de



■ www.bergisches-wanderland.de



Ein Angebot im Rahmen der Bergischen Wanderwoche



Programm

A★ 11.00 Uhr bis 16.00 Uhr am Fuße der Aggertalsperrenmauer:

- Begrüßung durch den Bürgermeister und den Arbeitskreis Energieweg um 11.00 Uhr
Es spielt der Fanfarenzug Lieberhausen
- Informationsstände des Arbeitskreises Energieweg
- Die Marching Dixie Men spielen ab 11.45 Uhr.
- Regelmäßige Führungen durch das Innere der Sperrmauer und die Wasserkraftanlage, 11.30 bis 15.00 Uhr
- Aktionen für Kinder: Die Rollende Waldschule, die städt. Jugendzentren: Kleine Basteleien zu "Sonne, Wind und Wasser", Stufe 12 Gesamtschule GM-Derschlag: Erneuerbare Energien - Modelle zum Anfassen, Das Bergische Naturmobil, Hüpfburg

Auf dem Energieweg: Geführte Wanderungen

- Start um 11.30 Uhr und 13.30 Uhr, sowohl an der Sperrmauer (Treffpunkt am Fuß der Mauer) wie auch in Lieberhausen (Treffpunkt am Heizwerk). Die einfache Strecke hat rund 6 km, Dauer circa 1,5 Std. Die frühe und die spätere Wanderung können zu einer Runde auf der ganzen Strecke des Energiewegs kombiniert werden. Ansonsten kann der Shuttle-Bus für die Rückkehr genutzt werden.

B★ 12.00 Uhr bis 16.00 Uhr in Lieberhausen:




- Führungen durch das Holzheizwerk Lieberhausen
- Besichtigung der Bunten Kirche

Verpflegung:

- An der Sperrmauer, auf dem Kirchplatz Lieberhausen und am Heizwerk durch die Vereine von Lieberhausen

Parkplätze befinden sich östlich und westlich der Sperrmauer. Von dort führt jeweils ein Fußweg zum Fuß der Sperrmauer. Besucher, die einen barrierefreien Zugang benötigen, können entlang der Aggertalstraße parken. In Lieberhausen stehen Parkplätze an Holzheizwerk und Mehrzweckhalle zur Verfügung.

Ein regelmäßiger Pendelverkehr mit Kleinbussen hält an folgenden Punkten:

-  Rengsepparkplatz an der Sperrmauer
-  Feuerwache Lieberhausen
-  Heizwerk Lieberhausen

