

Stadtfest 2014

- => Verkehrszeichenplan I
- => diverse Straßensperrungen (Innenstadt)
- => Änderungen der Verkehrsführung
- => Verkehrsregelung durch Verkehrszeichen

Norddeicher
Straße (L 27)



Am Markt
(Westseite)

Marktplatz

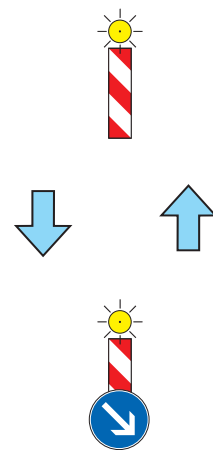
Osterstraße
(Mittelmarkt)

Torfmarkt

Uffenstraße

Jerusalem-
lohne

Oster-
str.



Polizei

Gehweg

Uffen-
straße

Geh-/Radweg




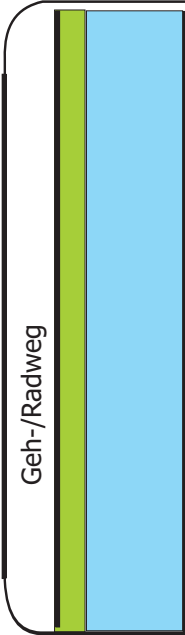
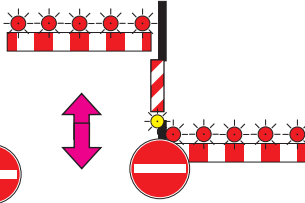
Geh-/Radweg



30



 = Parkflächen



WBZ-Parkplatz

Synagogenweg

Stadtfest 2014

- => Verkehrszeichenplan Ia
- => diverse Straßensperrungen (Innenstadt)
- => Änderungen der Verkehrsführung
- => Verkehrsregelung durch Verkehrszeichen

VZ 209 - 20 (vorgeschriebene Fahr-
richtung - rechts)
abdecken

Im
Spiet

Brummelkamp

Schul-
straße

Norddeicher
Straße (L 27)

VZ 267 (Verbot
der Einfahrt)
abdecken

Gartenstraße

Stadtfest 2014

- => Verkehrszeichenplan II
- => diverse Straßensperrungen (Innenstadt)
- => Änderungen der Verkehrsführung
- => Verkehrsregelung durch Verkehrszeichen

Klosterstraße

Fräuleins-
hof

Am Markt
(Nordseite)

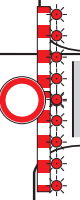
Große
Mühlenstr.

Haltverbot für den Ost-West-Verkehr
aufstellen ab Mittwoch, d. 27.08.2014,
ca. 14:00 Uhr und die VZ entfernen am
Donnerstag, d. 28.08.2014, 14:00 Uhr





Zufahrt zum
Jan-t.-D.-K.-Platz



Sielstraße

Am Markt
(Südseite)

Uffen-
straße

WBZ-
Ppl.



Pottbackers-
lohne

Kleine
Neustraße

Siel-
straße

Stadtfest 2014

- => Verkehrszeichenplan III
- => diverse Straßensperrungen (Innenstadt)
- => Änderungen der Verkehrsführung
- => Verkehrsregelung durch Verkehrszeichen

siehe VZ-Plan
Nr. Ia

Burggraben

Kirch-
straße

Am Alten Siel

Heringstraße