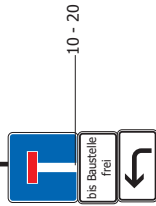
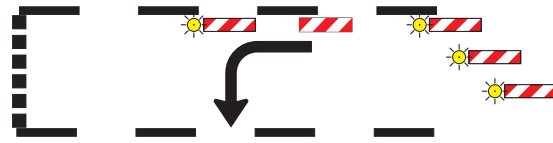



Looger
Weg



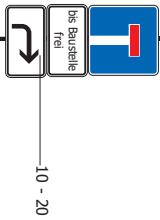
OU Norden
(B 72)



OU Norden
(B 72)

Verkehrszeichenplan 1

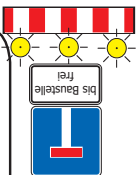
- => Sperrung der Straße
„Looger Weg“
- => beidseitig Sackgassen-
regelung (bis Baustelle frei)
- => mit fortführender Umlei-
tungsbeschilderung
- => Verkehrsregelung durch
Verkehrszeichen



Umleitung



Looger Weg



Maße in Metern bzw. in Anlehnung
an die örtlichen Gegebenheiten; keine
maßstabgetreue Darstellung!