



B 72 (Ortsumgehung Norden)



# Verkehrszeichenplan I

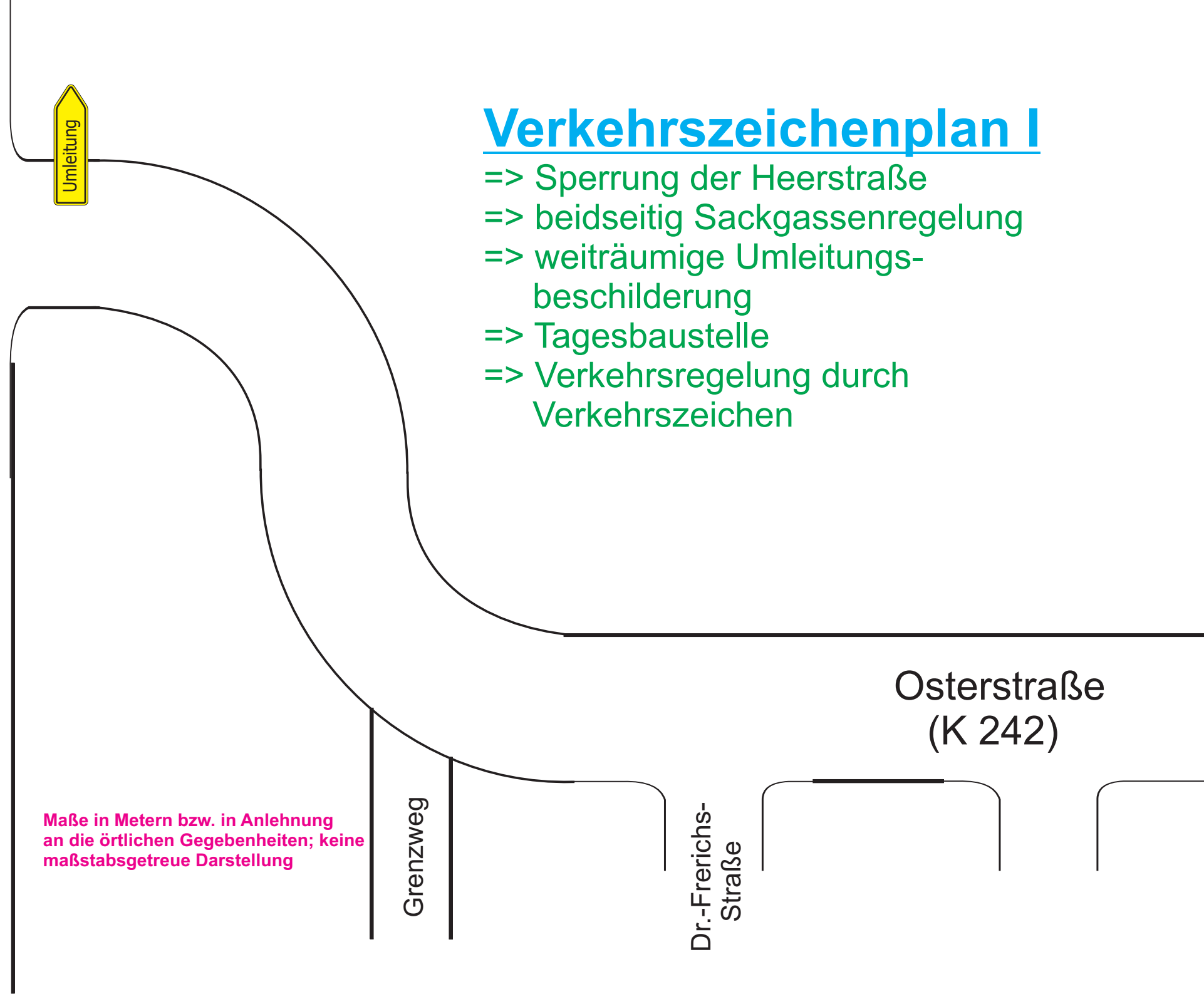
- => Sperrung der Heerstraße
- => beidseitig Sackgassenregelung
- => weiträumige Umleitungsbeschilderung
- => Tagesbaustelle
- => Verkehrsregelung durch Verkehrszeichen

Maße in Metern bzw. in Anlehnung an die örtlichen Gegebenheiten; keine maßstabgetreue Darstellung

Grenzweg

Dr.-Frerichs-Straße

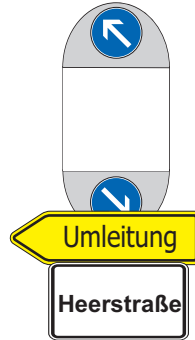
Osterstraße  
(K 242)



# Verkehrszeichenplan II

- => Sperrung der Heerstraße
- => beidseitig Sackgassenregelung
- => weiträumige Umleitungsbeschilderung
- => Tagesbaustelle
- => Verkehrsregelung durch Verkehrszeichen

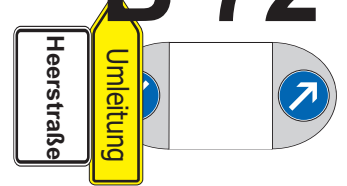
**Küsten-  
bahn-  
straße**



**B 72**



**B 72**



**Heer-  
straße**



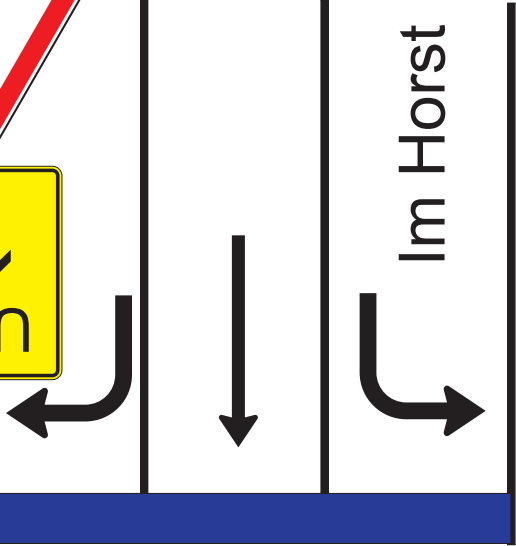
30 - 50

Maße in Metern bzw. in Anlehnung an die örtlichen Gegebenheiten; keine maßstabgetreue Darstellung

# Verkehrszeichenplan III

- => Sperrung der Heerstraße
- => beidseitig Sackgassenregelung
- => weiträumige Umleitungsbeschilderung
- => Tagesbaustelle
- => Verkehrsregelung durch Verkehrszeichen

10 - 20



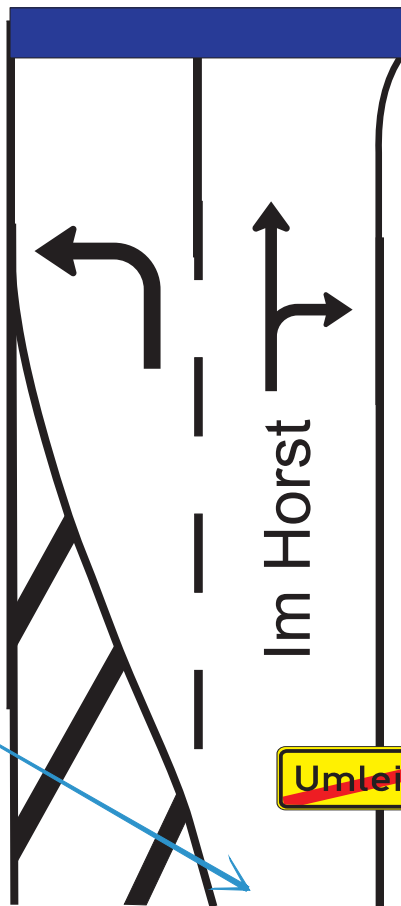
Heerstraße



Brückstraße



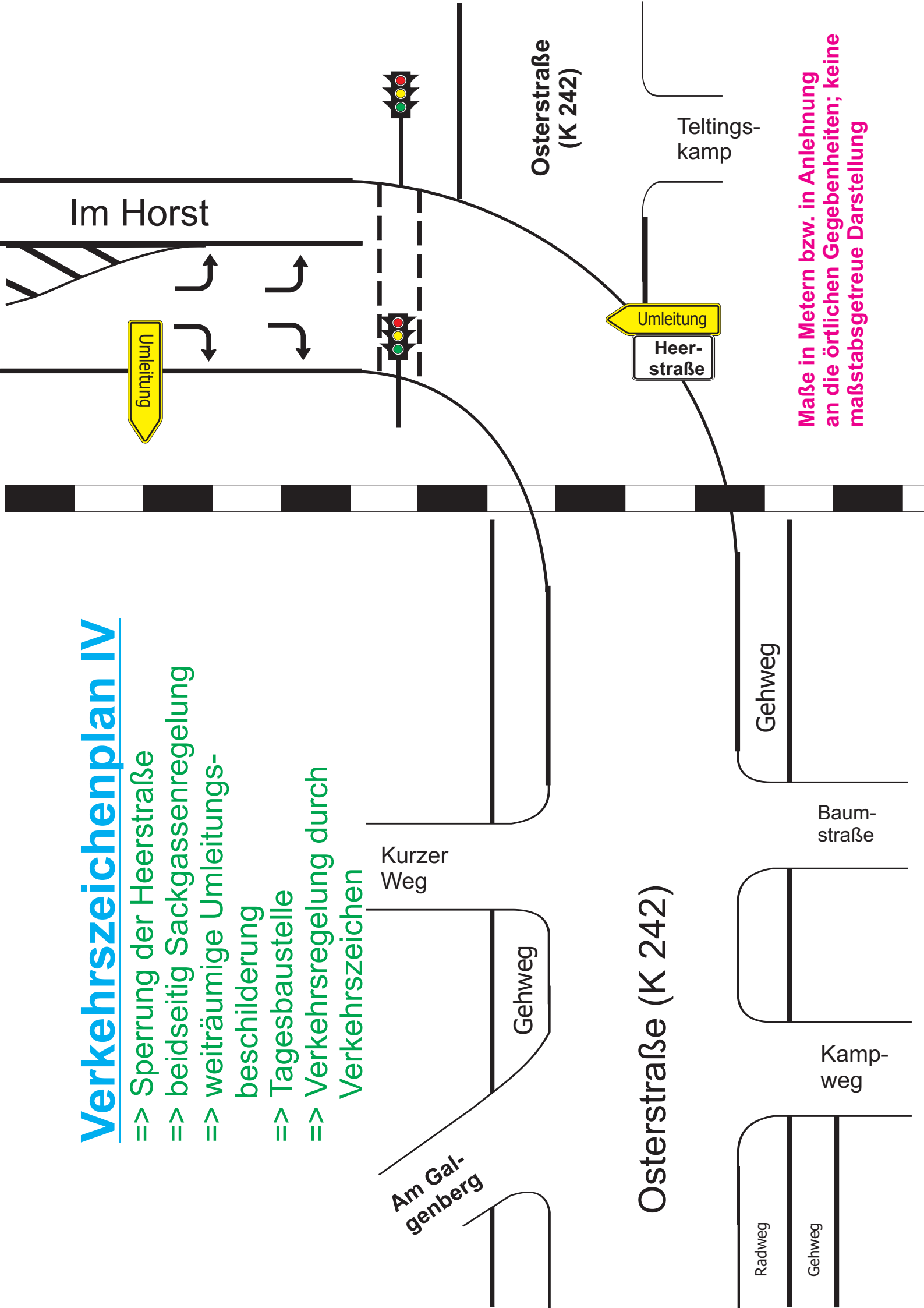
10 - 20



**Masse in Metern bzw. in Anlehnung an die örtlichen Gegebenheiten; keine maßstabgetreue Darstellung**

# Verkehrszeichenplan IV

- => Sperrung der Heerstraße
- => beidseitig Sackgassenregelung
- => weiträumige Umleitungs-  
beschilderung
- => Tagesbaustelle
- => Verkehrsregelung durch  
Verkehrszeichen



Maße in Metern bzw. in Anlehnung an die örtlichen Gegebenheiten; keine maßstabgetreue Darstellung

# Verkehrszeichenplan V

- => Sperrung der Heerstraße
- => beidseitig Sackgassenregelung
- => weiträumige Umleitungsbeschilderung
- => Tagesbaustelle
- => Verkehrsregelung durch Verkehrszeichen



Maße in Metern bzw. in Anlehnung an die örtlichen Gegebenheiten; keine maßstabgetreue Darstellung

ggf. Sperrung Geh-/Radweg