

Nordeicher
Straße (L 27)



Am Markt
(Nordseite)

Verkehrszeichenplan 1

- => Erntedankfest in der Norder Innenstadt
- => Sperrung der Osterstraße (Innenstadt) und der Doornkaatstraße
- => mit fortführender Umleitungsbeschilderung
- => Verkehrsregelung durch Verkehrszeichen



Osterstraße
(Mittelmarkt)



Zeitraum:

Fr., d. 05.10.2018,
18:00 bis Sa., d.
06.10.2018, 20:00



Am Markt
(West)



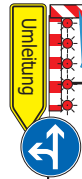
Am Markt
(Südseite)

Am Markt
(Ost)

“Jerusalemlohne”



Osterstraße



Kl. Mühlenstraße



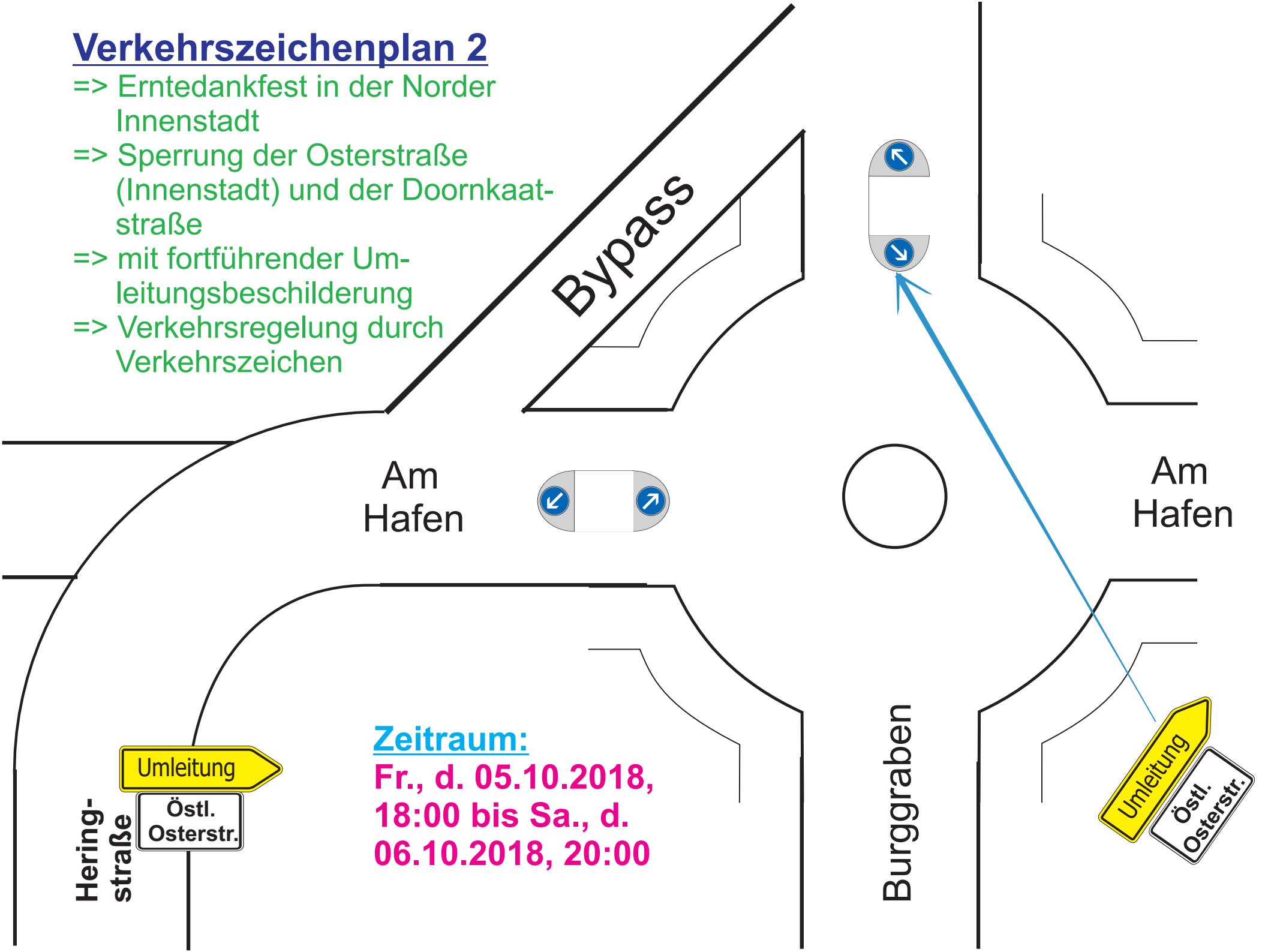
Innerhalb des gesamten
Fußgängerbereiches!!
(Kein Lieferverkehr)

Neuer Weg

Uffen-
straße

Verkehrszeichenplan 2

- => Erntedankfest in der Norder Innenstadt
- => Sperrung der Osterstraße (Innenstadt) und der Doornkaatstraße
- => mit fortführender Umleitungsbeschilderung
- => Verkehrsregelung durch Verkehrszeichen



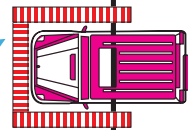
Neuer Weg

Zeitraum:

Fr., d. 05.10.2018,
18:00 bis Sa., d.
06.10.2018, 20:00

Absperrung um das Fahrzeug
herum (vorderer Bereich) durch
fest nebeneinander stehende
Absperrschranken!

Doornkaat-
straße



Verkehrszeichenplan 3

- => Erntedankfest in der Norder
Innenstadt
- => Sperrung der Osterstraße
(Innenstadt) und der Doornkaat-
straße
- => mit fortführender Um-
leitungsbeschilderung
- => Verkehrsregelung durch
Verkehrszeichen

Große Hinterlohne