

Norddeicher
Straße (L 27)

Am Markt
(Nordseite)

Verkehrszeichenplan 1a

- => Pfingstmarkt 2019
- => Sperrung der Osterstraße
(Mittelmarkt) + Am Markt
(Südseite)
- => mit fortführender
Umleitungsbeschilderung
- => Verkehrsregelung durch
Verkehrszeichen


30 - 50



Osterstraße
(Mittelmarkt)



Die Fußgänger-/Radfahrerfurten
müssen frei bleiben! Bitte beachten!

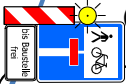


Am Markt
(West)

Parkbucht

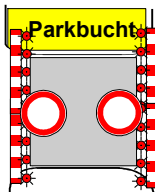


Am Markt
(Südseite)



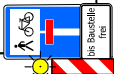
J.-t.-D.-
K.-Platz

Parkbucht



Siel-
straße

Am Markt
(Südseite)



Uffen-
straße



Osterstraße



50 - 70



Kl. Mühlenstraße

Neuer Weg

Zeitraum:

Mo., d. 03.06.2019, 17:00 Uhr
- Fr., d. 07.06.2019, 18:00 Uhr

sowie

Mo., d. 10.06.2019, 20:00 Uhr
- Mi., d. 12.06.2019, 16:00 Uhr

“Jerusalemlohne”

Norddeicher
Straße (L 27)



Am Markt
(Nordseite)

Verkehrszeichenplan 1b

- => Pfingstmarkt 2019
- => Sperrung der Osterstraße (Mittelmarkt) + Am Markt (Südseite)
- => Parallelveranstaltung in der Innenstadt (Osterstraße)
- => mit fortführender Umleitungsbeschilderung
- => Verkehrsregelung durch Verkehrszeichen



Veranstaltung

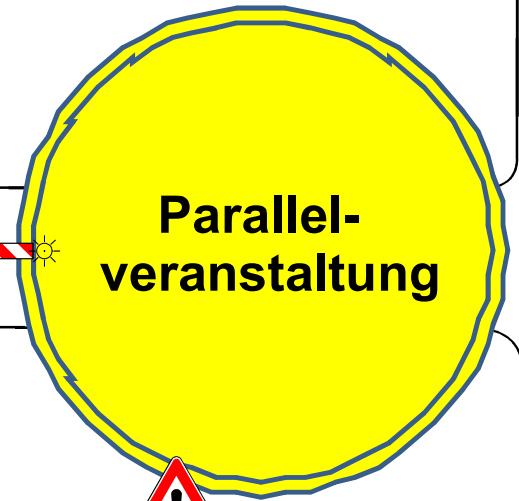


Am Markt
(Ost)

Zeitraum:

Fr., d. 07.06.2019, 18:00 Uhr
-
Sa., d. 08.06.2019, 13:00 Uhr

"Jerusalemlohne"



**Parallel-
veranstaltung**



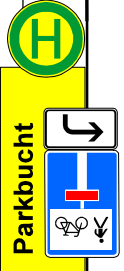
Veranstaltung



Kl. Mühlenstraße

Neuer Weg

Am Markt
(West)

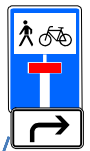


Umleitung
östl.
Osterstr.

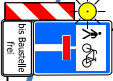
Osterstraße
(Mittelmarkt)

Umleitung

Parkbucht



Am Markt
(Südseite)

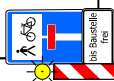


J.-t.-D.-
K.-Platz

Parkbucht

Siel-
straße

Am Markt
(Südseite)



Uffen-
straße



Norddeicher

Straße (L 27)

Am Markt
(Nordseite)

Verkehrszeichenplan 1c

- => Pfingstmarkt 2019
- => Sperrung der Osterstraße (Mittelmarkt) + Am Markt (Südseite) + Am Markt (West)
- => parallel Sperrung der Osterstraße (Innenstadt)
- => mit fortführender Umleitungsbeschilderung
- => Verkehrsregelung durch Verkehrszeichen

Umleitung

Umleitung

Umleitung



30 - 05

10 - 20



Am Markt
(Ost)



Norddeich/
Westerstr.

Große Mühlenstraße

Zeitraum:

Sa., d. 08.06.2019, 13:00 Uhr

Sa., d. 08.06.2019, 18:30 Uhr

“Jerusalemlohne”

Parallel-
Veranstaltung

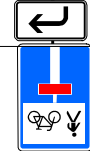
Kl. Mühlenstraße

Oster-
straße

Osterstraße
(Mittelmarkt)

Die Fußgänger-/Radfahrerfurten
müssen frei bleiben! Bitte beachten!

10 - 20



10 - 20



Uffen-
straße

Neuer Weg

Parkbucht

Am Markt
(West)

Parkbucht

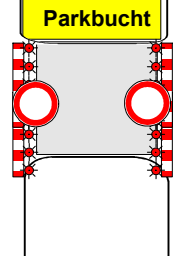
Am Markt
(Südseite)

Parkbucht

Am Markt
(Südseite)

J.-t.-D.-
K.-Platz

Siel-
straße



Norddeicher

Straße (L 27)

Am Markt
(Nordseite)

Verkehrszeichenplan 1d

- => Pfingstmarkt 2019
- => Sperrung der Osterstraße (Mittelmarkt) + Am Markt (Südseite) + Am Markt (West)
- => mit fortführender Umleitungsbeschilderung
- => Verkehrsregelung durch Verkehrszeichen

Umleitung

Umleitung

Umleitung

Am Markt
(Ost)



Norddeich/
Westerstr.

Große Mühlenstraße

Zeitraum:

Sa., d. 08.06.2019, 18:30 Uhr

Mo., d. 10.06.2019, 20:00 Uhr

“Jerusalemlohne”

Kl. Mühlenstraße

Osterstraße

Osterstraße
(Mittelmarkt)

Die Fußgänger-/Radfahrerfurten
müssen frei bleiben! Bitte beachten!

10 - 20

Uffen-
straße

10 - 20

Neuer Weg

Parkbucht

Am Markt
(West)

Parkbucht

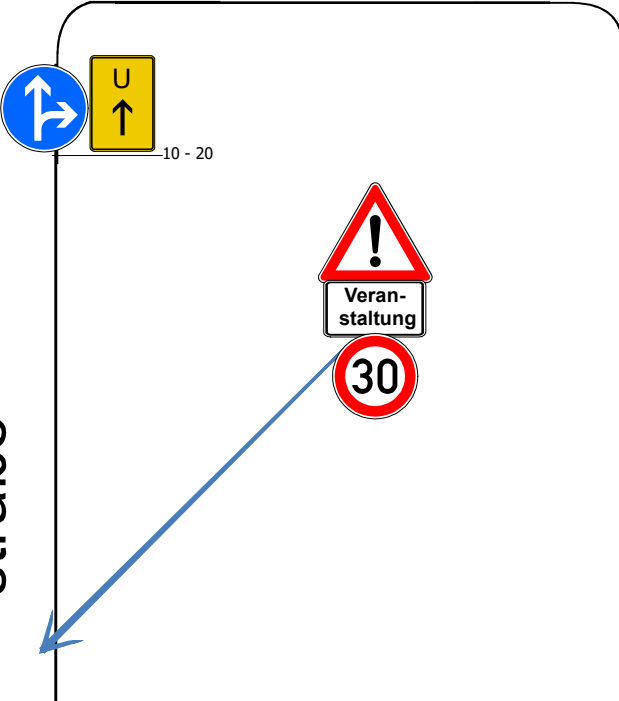
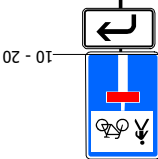
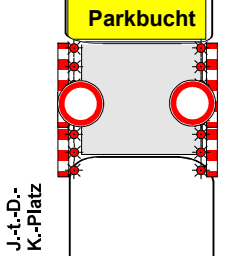
Am Markt
(Südseite)

Parkbucht

Am Markt
(Südseite)

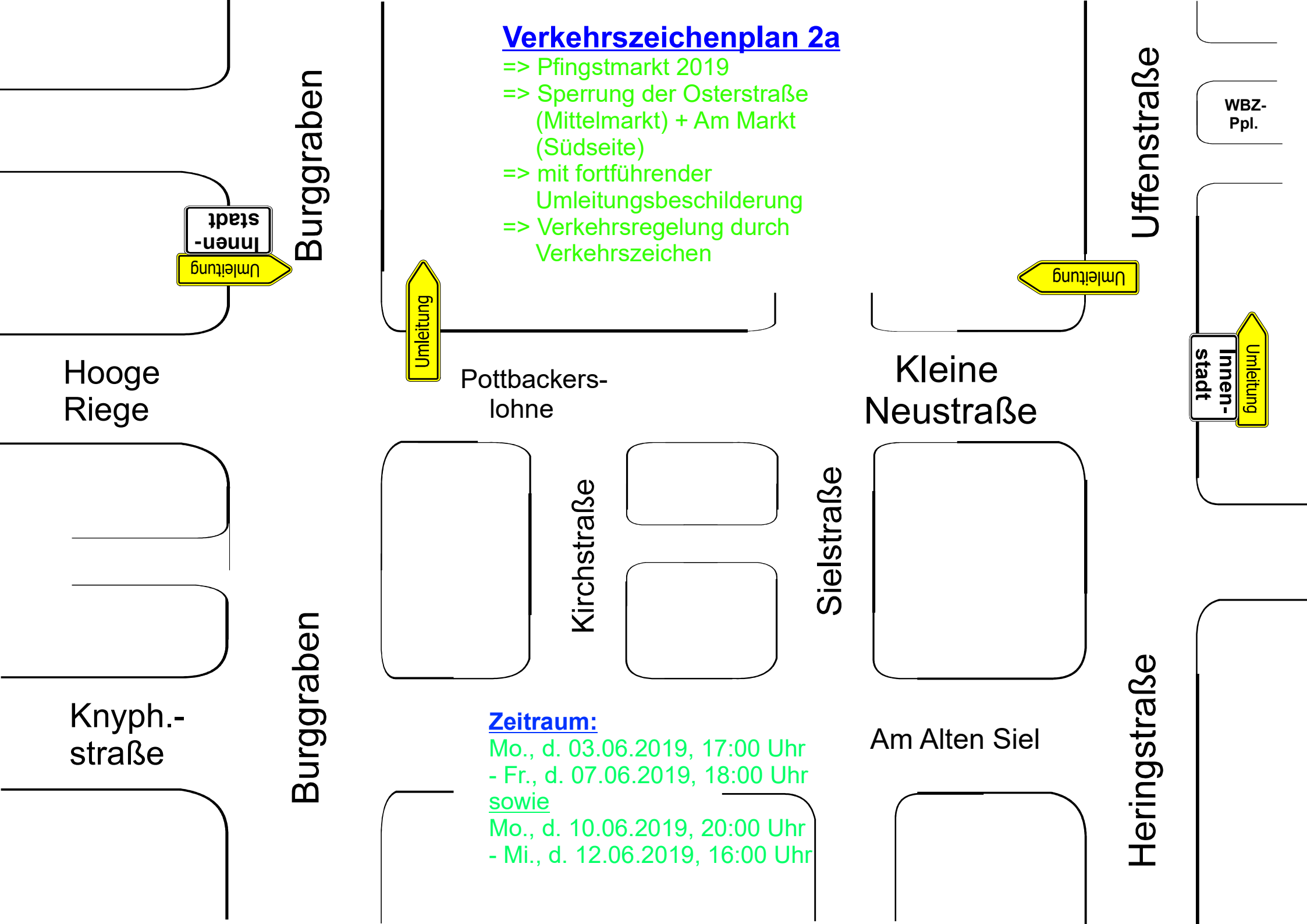
J.-t.-D.-
K.-Platz

Siel-
straße



Verkehrszeichenplan 2a

- => Pfingstmarkt 2019
- => Sperrung der Osterstraße (Mittelmarkt) + Am Markt (Südseite)
- => mit fortführender Umleitungsbeschilderung
- => Verkehrsregelung durch Verkehrszeichen



Verkehrszeichenplan 2b

- => Pfingstmarkt 2019
- => Sperrung der Osterstraße (Mittelmarkt) + Am Markt (Südseite)
- => Parallelveranstaltung in der Innenstadt (Osterstraße)
- => mit fortführender Umleitungsbeschilderung
- => Verkehrsregelung durch Verkehrszeichen

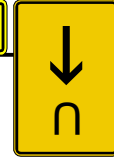
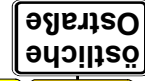
Burggraben

Uffenstraße




Pottbackers-
lohne



Kleine
Neustraße




Hooge
Riege



Kirchstraße



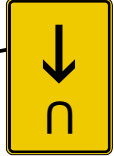
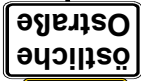
Sielstraße



Am Alten Siel

Burggraben

Heringstraße



Knyph.-
straße

Zeitraum:

Fr., d. 07.06.2019, 18:00 Uhr

-

Sa., d. 08.06.2019, 13:00 Uhr

WBZ-
Ppl.

Mennoniten-
lohne

Hooge
Riege

Knyph.-
straße

Burggraben



Pottbackers-
lohne

Kirchstraße

Sielstraße

Kleine
Neustraße

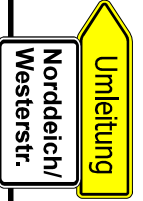
Am Alten Siel

Heringstraße

Uffenstraße

Verkehrszeichenplan 2c

- => Pfingstmarkt 2019
- => Sperrung der Osterstraße (Mittelmarkt) + Am Markt (Südseite) + Am Markt (West)
- => parallel Sperrung der Osterstraße (Innenstadt)
- => mit fortführender Umleitungsbeschilderung
- => Verkehrsregelung durch Verkehrszeichen



WBZ-
Ppl.

Zeitraum:

Sa., d. 08.06.2019, 13:00 Uhr

-

Sa., d. 08.06.2019, 18:30 Uhr

Mennoniten-
lohne

Hooge
Riege


Knyph.-
straße

Burggraben




Pottbackers-
lohne

Kirchstraße



Sielstraße



Am Alten Siel

Zeitraum:

Sa., d. 08.06.2019, 18:30 Uhr

-

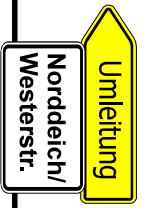
Mo., d. 10.06.2019, 20:00 Uhr

Verkehrszeichenplan 2d

- => Pfingstmarkt 2019
- => Sperrung der Osterstraße (Mittelmarkt) + Am Markt (Südseite) + Am Markt (West)
- => mit fortführender Umleitungsbeschilderung
- => Verkehrsregelung durch Verkehrszeichen



Uffenstraße



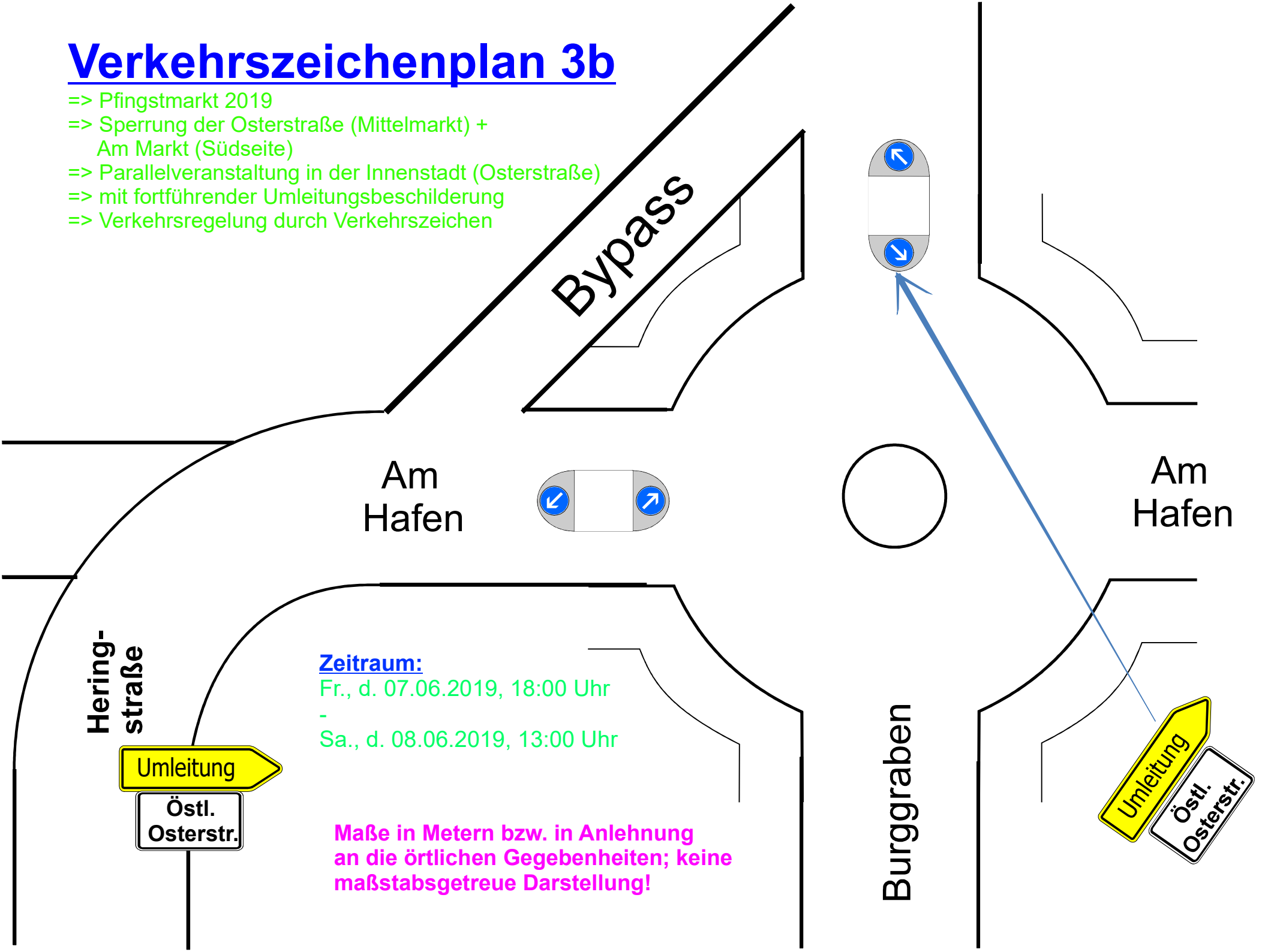
Norddeich/
Westerstr.

WBZ-
Ppl.

Heringstraße

Verkehrszeichenplan 3b

- => Pfingstmarkt 2019
- => Sperrung der Osterstraße (Mittelmarkt) + Am Markt (Südseite)
- => Parallelveranstaltung in der Innenstadt (Osterstraße)
- => mit fortführender Umleitungsbeschilderung
- => Verkehrsregelung durch Verkehrszeichen



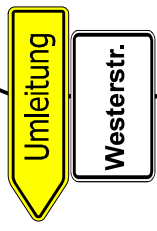
Im Spiet

Norddeicher Straße (L 27)

Zeitraum:

Sa., d. 08.06.2019, 13:00 Uhr

-
Sa., d. 08.06.2019, 18:30 Uhr



Brummelkamp

Am Zingel

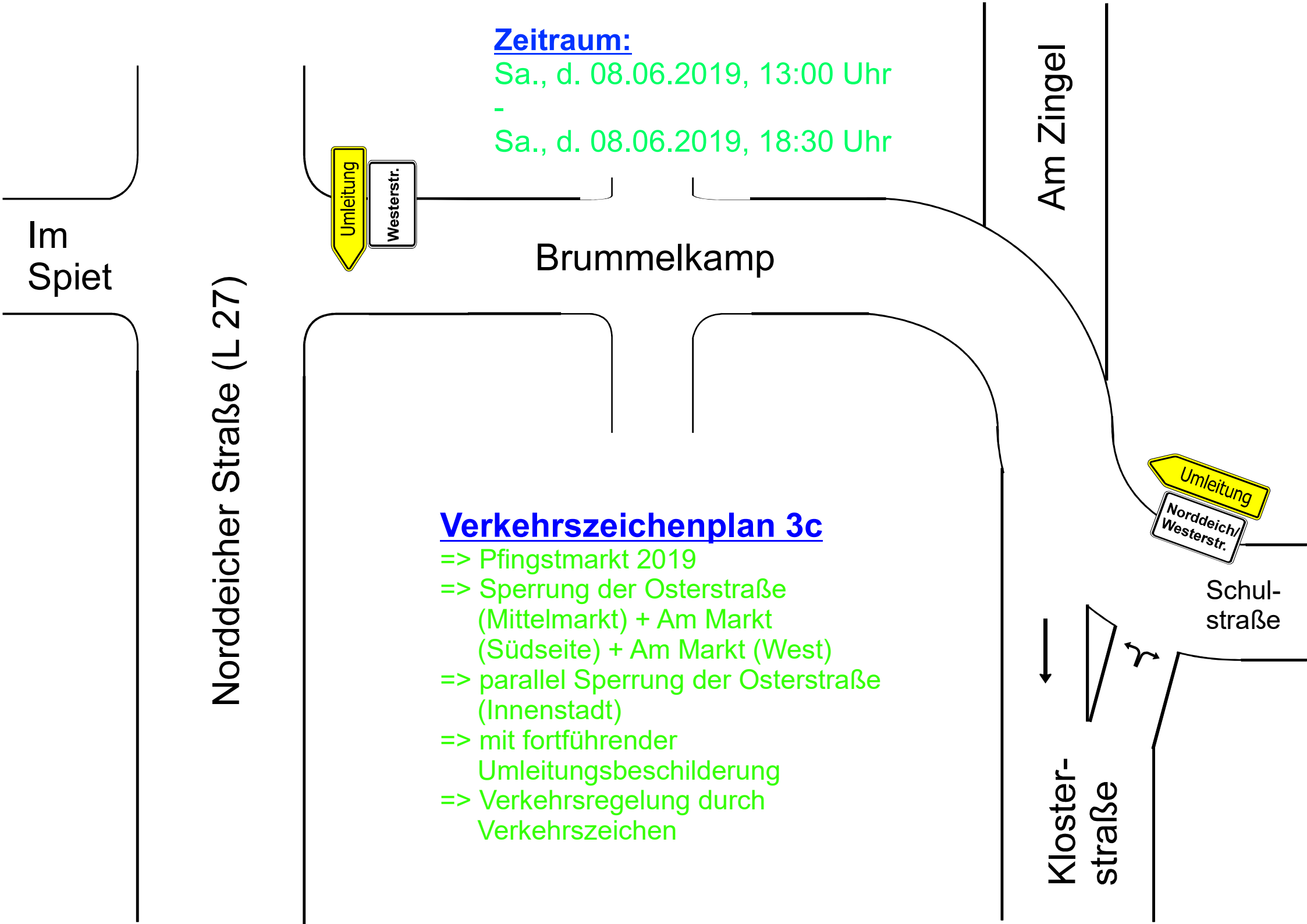
Verkehrszeichenplan 3c

- => Pfingstmarkt 2019
- => Sperrung der Osterstraße (Mittelmarkt) + Am Markt (Südseite) + Am Markt (West)
- => parallel Sperrung der Osterstraße (Innenstadt)
- => mit fortführender Umleitungsbeschilderung
- => Verkehrsregelung durch Verkehrszeichen

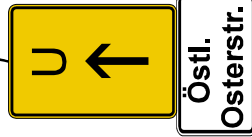


Schulstraße

Klosterstraße



Heer-
straße



Im Horst

Brück-
straße

Verkehrszeichenplan 4b

- => Pfingstmarkt 2019
- => Sperrung der Osterstraße (Mittelmarkt) + Am Markt (Südseite)
- => Parallelveranstaltung in der Innenstadt (Osterstraße)
- => mit fortführender Umleitungsbeschilderung
- => Verkehrsregelung durch Verkehrszeichen

Zeitraum:

Fr., d. 07.06.2019, 18:00 Uhr

-

Sa., d. 08.06.2019, 13:00 Uhr

**Maße in Metern bzw. in Anlehnung
an die örtlichen Gegebenheiten; keine
maßstabsgetreue Darstellung!**

Bahnhofstraße

