



Sehr geehrte Damen und Herren,
in diesem Kalender finden Sie die Abfuhrtermine
für Papier und Pappe, für die Sammlung von Leicht-
verpackungen und die Termine des Umwelt-
brummis.

Die Sammlung von Pappe, Papier und Kartons
wird, wie bisher, alle 4 Wochen durch uns durch-
geführt.

Die Abfuhr der gelben Säcke und gelben Tonnen
wird auch in 2006 durch die private Firma
Cleanaway erfolgen.

Im März 2005 wurde das **Elektroaltgerätegesetz
(ElektroG)** verkündet. Hierin sind Neuerungen in
Bezug auf die Verwertung und Entsorgung von
Elektroaltgeräten festgelegt, die in diesem Kalen-
der für Sie erläutert werden.

Mit freundlichen Grüßen
Ihre Mitarbeiterinnen und
Mitarbeiter der Abfallberatung und
Abfallwirtschaft
Telefon: 02366/303-155, -120, -121

Besuchen Sie uns im Internet:
www.zbh-herten.de

E-Mail-Adresse der Abfallwirtschaft:
zbh-abfall@herten.de

Weiterführendes Informationsmaterial können Sie
bei uns anfordern.

Wert stoff kalender

Achtung!

Bitte beachten Sie die
Hinweise zum neuen
Elektroaltgerätegesetz!



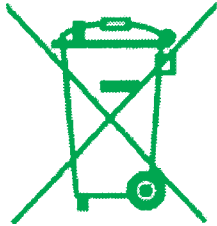
Spezielle Informationen zum neuen ElektroG

Das neue „Gesetz über das Inverkehrbringen, die
Rücknahme und die umweltverträgliche Entsor-
gung von Elektro- und Elektronikaltgeräten
(Elektroaltgerätegesetz, ElektroG)“ wurde am 23.
März 2005 verkündet. Hierin wird die Verantwor-
tung für die Sammlung und Verwertung von Elek-
tro- und Elektronikgeräten neu geregelt. Zu den
Elektro- und Elektronikgeräten gehören alle Gerä-
te, die elektronisch betrieben werden und für
Privathaushalte gedacht sind. Dazu gehören z. B.
Kühl- und Gefrierschränke, E-Herde, Waschma-
schinen, Fernseher, Videorekorder, Computer, aber

auch Elektrokleingeräte wie Toaster, Rasierapparat, Staubsauger und andere.

Im Gesetz ist festgelegt, dass die Hersteller von Elektronik- und Elektrogeräten ab März 2006 alle Altgeräte kostenlos zurücknehmen und einer schadlosen Verwertung zuführen müssen. Die Sammlung der Elektro- und Elektronikgeräte erfolgt durch die Städte und Gemeinden.

Neu ist, dass Sie als Bürger verpflichtet sind, alte Elektro- und Elektronikgeräte getrennt zu sammeln und einer getrennten Sammlung zuzuführen. Elektrogeräte, die einer getrennten Erfassung zugeführt werden müssen, werden bereits seit August 2005 mit diesem Zeichen einer durchgestrichenen Mülltonne versehen.



Es soll daran erinnern, dass die Altgeräte nicht zusammen mit dem Restabfall entsorgt werden dürfen.

Wie können Sie dieser Pflicht nachkommen?

Elektro- und Elektronikgeräte können Sie am Recyclinghof des ZBH kostenfrei abliefern. Elektrogroßgeräte werden darüber hinaus, wie bisher auch, im Rahmen der Sperrmüllsammlung mitgenommen. Für die Hertener Bürger ändert sich bei der Sammlung von Elektro- und Elektronikgeräten also nichts. In Hertener werden die Elektrogroß- und -kleingeräte schon seit Jahren getrennt gesammelt und einer Verwertung zugeführt.

Warum werden Elektro- und Elektronikgeräte getrennt gesammelt?

Elektro- und Elektronikgeräte können erhebliche Mengen an Schadstoffen wie etwa die Schwermetalle Quecksilber, Blei, Cadmium und Fluorchlorkohlenwasserstoffe (FCKW) erhalten. Damit sind sie ein bedeutender Faktor für die Belastung der Umwelt. Darüber hinaus gehen durch die Beseitigung wertvolle Rohstoffe wie Edelmetalle oder sortenreine Kunststoffe verloren. Das ElektroG schreibt den Herstellern vor, dass sie die Elektro- und Elektronikgeräte nach bestimmten Vorgaben wiederverwerten oder recyceln müssen. Das geht aber nur, wenn Sie als Verbraucherinnen und Verbraucher Ihre Elektro- und Elektronikgeräte bei uns abgeben. Außerdem sind die Hersteller verpflicht-

et, bei Neugeräten auf den Einsatz von bestimmten giftigen Schwermetallen zu verzichten.

Abgabe von Elektro- und Elektronikgeräte durch Gewerbetreibende

Neu ist, dass auch Gewerbetreibende ab 24. März 2006 Elektro- und Elektronikgeräte aus Hertener Privathaushalten am Recyclinghof abgeben können. Dass die Elektro- und Elektronikgeräte tatsächlich aus Hertener Privathaushalten stammen, ist durch den Gewerbetreibenden nachzuweisen.

Informationen zum Recyclinghof

Der Zentrale Betriebshof Hertener bietet an seinem Standort "Zum Bauhof 5" eine Abgabemöglichkeit für Kleinmengen einzelner Abfallarten.

Da die Kosten des Recyclinghofes aus den Abfallentsorgungsgebühren aller Hertener getragen werden, können nur Hertener diese Abgabemöglichkeit in Anspruch nehmen. Anlieferer haben sich durch geeignete Personaldokumente auszuweisen.

Wer Abfälle für andere anliefert, muss dessen Personaldokumente und Vollmacht vorweisen.

Sperrmüll aus dem Haushalt wird in Kleinmengen - bis zu einer Menge von maximal einem Kubikmeter (1 cbm) - am Recyclinghof angenommen. Bei größeren Mengen ist ein Termin für die Sperrmüllabfuhr zu vereinbaren. Für Elektrogroßgeräte gilt dies bis März 2006 entsprechend. Danach greifen die neuen Regelungen des ElektroG.

Folgende Abfallarten werden unentgeltlich am Recyclinghof angenommen:

- ▶ Sperrmüll, bis 1 cbm
- ▶ Papier/Pappverpackungen
- ▶ Einwegflaschen und Einwegglasbehälter
- ▶ Verkaufsverpackungen aus Kunststoff, Metall und Verbundstoff
- ▶ Altmetalle (Schrott)

- ▶ Elektro- und Elektronikgeräte aus dem Haushalt, bis 1 cbm (bis März 2006)
- ▶ Korken aus Kork
- ▶ gut erhaltene Altkleider und Textilien
- ▶ Haushaltsbatterien
- ▶ CDs und DVDs
- ▶ Grünabfall, bis 1 cbm

Die Abgabe von Restmüll ist immer gebührenpflichtig. Die Gebühr für einen Sack beträgt 5 €.

Grünabfall

Die umweltfreundlichste Möglichkeit der Grünabfallentsorgung ist immer noch die Kompostierung im eigenen Garten. Auch in die Biotonne kann Grünabfall in kleinen Mengen gegeben werden. Größere Mengen Grünabfall, sind an der Zentraldeponie Emscherbruch ZDE, Wiedehopfstraße 30, 45892 Gelsenkirchen, Telefon: 0209/97056, abzugeben. Die Entsorgung ist kostenpflichtig.

Kleinmengen bis maximal 1 cbm aus privaten Haushalten können darüber hinaus auch am Recyclinghof abgegeben werden. Die Abgabe dieser Kleinmengen ist unentgeltlich. Eine Teilabladung von einem Kubikmeter aus einer größeren Liefermenge ist nicht gestattet.

Sammlung von CD und DVD

CDs und DVDs sind für die normale Restmülltonne viel zu schade. Sie bestehen zu fast 100 % aus Polycarbonat sowie einer dünnen Aluminiumbedampfung, Lacke und Druckfarben. Polycarbonat ist ein wertvoller Rohstoff, der aufbereitet und veredelt z. B. für Produkte in der Automobil-, Computer- oder Medizintechnik eingesetzt werden kann.

Bringen Sie Ihre ausgedienten alten CDs und DVDs daher zum Recyclinghof. Hier ist eine spezielle Tonne für CDs und DVDs aufgestellt. In der CD-Tonne haben jedoch Hüllen und Verpackungen der CDs **nichts** verloren. Diese sind in die anderen Abfallbehälter zu sortieren.

Der Recyclinghof ist zu folgenden Zeiten geöffnet:

Montag bis Mittwoch	7.00 bis 16.00 Uhr
Donnerstag	7.00 bis 17.30 Uhr
Freitag	7.00 bis 16.00 Uhr
Samstag	8.00 bis 12.00 Uhr

Abfuhr der Restabfalltonnen und Biotonnen

Die Abfuhrtermine für die Restabfall- und Biotonne ändern sich gegenüber 2005 nicht. Die Abfuhrtage sind in diesem Wertstoffkalender **nicht** vermerkt. Die Abfuhr der kleinen Restabfalltonnen (80, 120 und 240-Liter) erfolgt im wöchentlichen Wechsel mit den Biotonnen jeweils am selben Tag wie bisher. Biotonnen werden in den geraden Kalenderwochen geleert, diese Wochen sind links mit einem schwarzen Balken versehen. Restabfallbehälter werden in den hellgrün unterlegten, ungeraden Kalenderwochen abgefahren.

Papiertonnen

Für Hertener Privathaushalte werden auch weiterhin - ohne zusätzliche Gebühren - Papiertonnen zur Verfügung gestellt. Die Kosten sind bereits in den Gebühren für die Restmülltonnen enthalten. Um eine Papiertonne zu bekommen, genügt ein Anruf des Hauseigentümers. Ihre neue Papiertonne wird in der Regel innerhalb von drei Wochen nach Bestellung aufgestellt.

In die Papiertonne gehören Pappe und Papier wie zum Beispiel alte Zeitungen, Illustrierte, alte Hefte, Briefumschläge etc. sowie Verkaufsverpackungen aus Pappe oder Papier, die mit dem „grünen Punkt“ gekennzeichnet sind. Verschmutzte Pappe und Papier gehören in die Restmülltonne, nicht in die Papiertonne. Bitte beachten Sie, dass Sie keine Kohlepapiere in die Papiertonne geben, da diese große Mengen an schwarzen Farbstoffen enthalten, die die Qualität des recycelten Altpapiers stark beeinflussen.

„Sperrmüllabfuhr“

Die Abfuhr von Sperrmüll zur Beseitigung (z. B. Möbel, Matratzen) und Sperrgut zur Verwertung (z. B. Kühlschrank, Herd) ist zweimal pro Haushalt im Kalenderjahr ohne gesonderte Gebühr möglich. Die Kosten für die Abfuhr und die Entsorgung werden aus den Abfallentsorgungsgebühren aller Hertenener getragen. Erst ab der dritten Abfuhr muss der Abfallbesitzer die anfallenden Kosten direkt tragen.

Die Abfuhr kann beim ZBH telefonisch bestellt werden. Art und Menge des Sperrmülls werden beim Telefonat abgefragt. In der Regel kann die Abfuhr innerhalb von 14 Tagen erfolgen.

Terminabsprache: 02366/303-105

Gelbe Säcke

Gelbe Säcke für die Sammlung von Verpackungen aus Kunststoff, Metall und Verbundstoffen werden Anfang 2006 von Cleanaway in Herten an alle Haushalte verteilt. Jeder Haushalt erhält zwei Rollen mit jeweils 13 Säcken. Sollten Sie mit den Säcken nicht auskommen, betreibt Cleanaway nach eigener Angabe zur Zeit folgende vier Ausgabestellen für gelbe Säcke in Herten:

- 1) Innenstadt: Woolworth, Ewaldstraße 16
- 2) Herten Süd: Getränkemarkt Zum Tuffy, Branderheide 12-14
- 3) Langenbochum: Frische-Center Schober, Feldstraße 244
- 4) Westerholt: REWE Verbrauchermarkt, Bahnhofstr. 43

Verschiebung aufgrund von Feiertagen

Aufgrund von Feiertagen kommt es zu Verschiebungen in der Abfuhr.

Bei der Abfuhr von Papier/Pappe und bei der Abfuhr der gelben Säcke und gelben Tonne sind die geänderten Termine bereits im Kalender berücksichtigt.

Bei der Abfuhr von Biomüll und Restmüll erfolgt die Abholung der Behälter entweder einen Tag früher oder einen Tag später. Diese Änderungen sind im neuen Wertstoffkalender durch Pfeile angedeutet.

Die Abfuhrtermine ändern sich wie folgt:

Karfreitag, 14. April

In der Karwoche werden die Restabfallbehälter einen Werktag früher geleert (die Montagstour erfolgt bereits am Samstag, den 08. März, die Dienstagstour am Montag, usw.).

Ostern, 17. April

In der Woche nach Ostern werden die Biotonnen und die Restabfallcontainer einen Werktag später geleert.

Maifeiertag, 1. Mai

In der ersten Maiwoche werden die Biotonnen und die Restabfallcontainer einen Tag später geleert.

Christi Himmelfahrt, 25. Mai

Bei den Restabfalltonnen erfolgt die Donnerstagstour am Freitag und die Freitagstour am Samstag.

Pfingsten, 05. Juni

In der Woche nach Pfingsten werden Restabfallbehälter einen Tag später geleert.

Fronleichnam, 15. Juni

Bei der Abfuhr der Biotonnen und der Restabfallcontainer erfolgt die Donnerstagstour am Freitag und die Freitagstour am Samstag.

Tag der deutschen Einheit, 3. Oktober

Die Abfuhr der Biotonnen und der Restabfallcontainer erfolgt jeweils einen Tag später, das heißt, die Dienstagstour am Mittwoch, die Mittwochstour am Donnerstag und so weiter.

Allerheiligen, 1. November

Die Biotonnen und die Restabfallcontainer werden einen Werktag später geleert.

1. Weihnachtstag, 25. Dezember

Die Abfuhr der Biotonnen und der Restabfallcontainer erfolgt bereits am Samstag, den 23.12.2005

2. Weihnachtstag, 26. Dezember

Die Abfuhr der Biotonnen und der Restabfallcontainer erfolgt in der Woche nach Weihnachten einen Tag später.

Wertstoffkalender

2006

Erläuterungen zum Kalender

Januar	
1 So	Neujahr
2 Mo	45701
3 Di	
4 Mi 1.3	45699
5 Do	1
6 Fr	
7 Sa	
8 So	
9 Mo	
10 Di	U1
11 Mi	U2
12 Do	2 U3
13 Fr	U4
14 Sa	Weihnachtsbäume
15 So	
16 Mo 3.1	45701
17 Di 3.2	
18 Mi 3.3	45699
19 Do 3.4	3
20 Fr 3.5	
21 Sa	
22 So	
23 Mo 2.1	
24 Di 2.2	
25 Mi 2.3	
26 Do 2.4	4 U5
27 Fr 2.5	
28 Sa	
29 So	
30 Mo	45701
31 Di	

Februar	
1 Mi 1.3	45699
2 Do	5
3 Fr	
4 Sa	
5 So	
6 Mo	
7 Di	U1
8 Mi	U2
9 Do	6 U3
10 Fr	U4
11 Sa	
12 So	
13 Mo 3.1	45701
14 Di 3.2	
15 Mi 3.3	45699
16 Do 3.4	7
17 Fr 3.5	
18 Sa	
19 So	
20 Mo 2.1	
21 Di 2.2	
22 Mi 2.3	
23 Do 2.4	8
24 Fr 2.5	
25 Sa	
26 So	
27 Mo	45701
28 Di	

März	
1 Mi 1.3	45699
2 Do	9
3 Fr	
4 Sa	
5 So	
6 Mo	
7 Di	U1
8 Mi	U2
9 Do	10 U3
10 Fr	U4
11 Sa	
12 So	
13 Mo 3.1	45701
14 Di 3.2	
15 Mi 3.3	45699
16 Do 3.4	11
17 Fr 3.5	
18 Sa	
19 So	
20 Mo 2.1	
21 Di 2.2	
22 Mi 2.3	
23 Do 2.4	12 U5
24 Fr 2.5	
25 Sa	
26 So	
27 Mo	45701
28 Di	
29 Mi 1.3	45699
30 Do	13
31 Fr	

April	
1 Sa	
2 So	
3 Mo	
4 Di	
5 Mi	
6 Do	14
7 Fr	
8 Sa 3.1	45701
9 So	
10 Mo 3.2	
11 Di 3.3	45699
12 Mi 3.4	
13 Do 3.5	15
14 Fr	Karfreitag
15 Sa	
16 So	Ostern
17 Mo	Ostern
18 Di 2.1	
19 Mi 2.2	
20 Do 2.3	16
21 Fr 2.4	
22 Sa 2.5	
23 So	
24 Mo	45701
25 Di	U1
26 Mi 1.3	45699 U2
27 Do	17 U3
28 Fr	U4
29 Sa	
30 So	

Mai	
1 Mo	Maifeiertag
2 Di	
3 Mi	
4 Do	18
5 Fr	
6 Sa	
7 So	
8 Mo 3.1	45701
9 Di 3.2	
10 Mi 3.3	45699
11 Do 3.4	19
12 Fr 3.5	
13 Sa	
14 So	
15 Mo 2.1	
16 Di 2.2	
17 Mi 2.3	
18 Do 2.4	20 U5
19 Fr 2.5	
20 Sa	
21 So	
22 Mo	45701
23 Di	21
24 Mi 1.3	45699
25 Do	Christi Himmelf.
26 Fr	
27 Sa	
28 So	
29 Mo	
30 Di	
31 Mi	

Juni	
1 Do	
2 Fr	22
3 Sa	
4 So	Pfingsten
5 Mo	Pfingsten
6 Di 3.1	45701 U1
7 Mi 3.2	23 U2
8 Do 3.3	45699 U3
9 Fr 3.4	U4
10 Sa 3.5	
11 So	
12 Mo 2.1	
13 Di 2.2	
14 Mi 2.3	24
15 Do	Fronleichnam
16 Fr 2.4	
17 Sa 2.5	
18 So	
19 Mo	45701
20 Di	
21 Mi 1.3	45699
22 Do	25 U5
23 Fr	
24 Sa	
25 So	
26 Mo	
27 Di	
28 Mi	
29 Do	26
30 Fr	

45699, 45701
Abfuhrtage „Gelbe Säcke/Gelbe Tonne“

Die Firma Cleanaway wird wie im letzten Jahr an zwei Tagen in der Woche mit mehreren Fahrzeugen in Hertens Verpackungen sammeln. Die Häuser mit der Postleitzahl 45701 werden montags, die mit der Postleitzahl 45699 mittwochs in den ungeraden Kalenderwochen angefahren. Verschiebungen aufgrund von Feiertagen wurden im Kalender bereits berücksichtigt.

Für alle anderen Abfuhrtermine sind die Postleitzahlen ohne Bedeutung.

Gelbe Säcke und Tonnen sind am Abfuhrtag bis 6.45 Uhr am Straßenrand bereit zu stellen.

1.3
2.1 – 2.5 Abfuhrtage von Papierbündeln
3.1 – 3.5 und Papiertonnen

Pappe und Papier fahren wir entsprechend den Abfuhrbezirken für die Papierabfuhr. Wie finden Sie den für ihr Haus richtigen Abfuhrtermin? Im Straßenverzeichnis dieses Wertstoffkalenders finden Sie den für Ihr Haus zutreffenden Abfuhrbezirk (Beispiel: Ewaldstraße 155 = Bezirk 3.4). Pappe und Papier wird nun an jedem Tag abgefahren, an dem Ihr Abfuhrbezirk im Kalender aufgeführt ist. Im Beispiel der Ewaldstraße 155, Bezirk 3.4 ist der erste Abfuhrtermin der Donnerstag der 19.01.2006. Feiertagsverschiebungen sind hierin schon berücksichtigt. Vor Karfreitag wird der Bezirk 3.4 beispielsweise schon am Mittwoch, den 12.04.2005, abgefahren.

Papierbündel und Papiertonnen sind am Abfuhrtag bis 6.45 Uhr am Straßenrand bereit zu stellen.

U1 bis U5 Termine für den Umweltbrummi mit verschiedenen Standorten

U1 Platz Süder Markt	10.00 - 10.30 Uhr
Straße am Wilhelmsplatz	11.15 - 11.45 Uhr
U2 Kirchstraße an der katholischen Kirche	10.00 - 10.30 Uhr
Parkstreifen Gertrudenstraße/ Bismarckstraße	11.15 - 11.45 Uhr
U3 Schlägel-und-Eisen-Straße zwischen Wilhelminenstraße und Feldstraße	10.00 - 10.30 Uhr
Nebenfahrbahn Feldstraße/ Otto-Lenz-Straße	11.15 - 11.45 Uhr

Juli	
1 Sa	
2 So	
3 Mo 3.1	45701
4 Di 3.2	
5 Mi 3.3	45699
6 Do 3.4	27
7 Fr 3.5	
8 Sa	
9 So	
10 Mo 2.1	
11 Di 2.2	
12 Mi 2.3	
13 Do 2.4	28
14 Fr 2.5	
15 Sa	
16 So	
17 Mo	45701
18 Di	
19 Mi 1.3	45699
20 Do	29
21 Fr	
22 Sa	
23 So	
24 Mo	
25 Di	
26 Mi	
27 Do	30
28 Fr	
29 Sa	
30 So	
31 Mo 3.1	45701

August	
1 Di 3.2	
2 Mi 3.3	45699
3 Do 3.4	31
4 Fr 3.5	
5 Sa	
6 So	
7 Mo 2.1	
8 Di 2.2	
9 Mi 2.3	
10 Do 2.4	32
11 Fr 2.5	
12 Sa	
13 So	
14 Mo	45701
15 Di	
16 Mi 1.3	45699
17 Do	33
18 Fr	
19 Sa	
20 So	
21 Mo	
22 Di	U1
23 Mi	U2
24 Do	34 U3
25 Fr	U4
26 Sa	
27 So	
28 Mo 3.1	45701
29 Di 3.2	
30 Mi 3.3	45699
31 Do 3.4	35


September	
1 Fr 3.5	
2 Sa	
3 So	
4 Mo 2.1	
5 Di 2.2	
6 Mi 2.3	
7 Do 2.4	36
8 Fr 2.5	
9 Sa	
10 So	
11 Mo	45701
12 Di	
13 Mi 1.3	45699
14 Do	37
15 Fr	
16 Sa	
17 So	
18 Mo	
19 Di	
20 Mi	
21 Do	38 U5
22 Fr	
23 Sa	
24 So	
25 Mo 3.1	45701
26 Di 3.2	
27 Mi 3.3	45699
28 Do 3.4	39
29 Fr 3.5	
30 Sa	

Oktober	
1 So	
2 Mo 2.1	
3 Di Tag d. dt. Einheit	
4 Mi 2.2	
5 Do 2.3	40
6 Fr 2.4	
7 Sa 2.5	
8 So	
9 Mo	45701
10 Di	
11 Mi 1.3	45699
12 Do	41
13 Fr	
14 Sa	
15 So	
16 Mo	
17 Di	
18 Mi	
19 Do	42
20 Fr	
21 Sa	
22 So	
23 Mo 3.1	45701
24 Di 3.2	U1
25 Mi 3.3	45699 U2
26 Do 3.4	43 U3
27 Fr 3.5	U4
28 Sa	
29 So	
30 Mo 2.1	
31 Di 2.2	


November	
1 Mi Allerheiligen	
2 Do 2.3	44
3 Fr 2.4	
4 Sa 2.5	
5 So	
6 Mo	45701
7 Di	
8 Mi 1.3	45699
9 Do	45 U5
10 Fr	
11 Sa	
12 So	
13 Mo	
14 Di	
15 Mi	
16 Do	46
17 Fr	
18 Sa	
19 So	
20 Mo 3.1	45701
21 Di 3.2	
22 Mi 3.3	45699
23 Do 3.4	47
24 Fr 3.5	
25 Sa	
26 So	
27 Mo 2.1	
28 Di 2.2	U1
29 Mi 2.3	U2
30 Do 2.4	48 U3

Dezember	
1 Fr 2.5	U4
2 Sa	
3 So	
4 Mo	45701
5 Di	
6 Mi 1.3	45699
7 Do	
8 Fr	49
9 Sa	
10 So	
11 Mo	
12 Di	
13 Mi	
14 Do	50
15 Fr	
16 Sa	
17 So	
18 Mo 3.1	45701
19 Di 3.2	
20 Mi 3.3	45699
21 Do 3.4	51
22 Fr 3.5	
23 Sa 2.1	
24 So	
25 Mo Weihnachten	
26 Di Weihnachten	
27 Mi 2.2	
28 Do 2.3	52
29 Fr 2.4	
30 Sa 2.5	
31 So	

U4 Wallstraße/Egerstraße	10.00 - 10.30 Uhr
Brinkstraße/Breite Straße	11.15 - 11.45 Uhr
U5 Brinkstraße/Breite Straße	15.00 - 18.30 Uhr

 Pfeile kennzeichnen die Verschiebung der Abfuhrtage nur für Biotonnen sowie für die Restabfalltonnen und -container aufgrund von Feiertagen, Erläuterungen siehe Anlage

Vierwöchentliche Restabfallbehälter
In Herten gibt es, abweichend von der normalen 14-täglichen Abfuhr, einige Restabfallbehälter mit einem vierwöchentlichen Abfuhrhythmus. Diese werden ausschließlich in den gekennzeichneten Wochen geleert.

 **Hotlinenummer Cleanaway**
Bei Fragen zur Abfuhr gelber Säcke und gelber Tonnen, zur Verteilung gelber Säcke sowie zur Aufstellung gelber Tonnen wenden Sie sich bitte an die Hotlinenummer von Cleanaway:
0180/1211262 (zum Ortstarif)

Sperrmülltermine
Die Abfuhr von Sperrmüll und Sperrgut erfolgt nur nach Terminzusage durch uns. Zur Terminabsprache wenden Sie sich bitte an:
Bertold Aichelmann, ZBH 02366 / 303 105

Abfallberatung
Bei Fragen zur Abfalltrennung, zur Abfuhr von Restabfall, Bioabfall, zur Papiersammlung etc. steht Ihnen das Team der Abfallberatung des ZBH gerne zur Verfügung
Vera Zimmermann 02366 / 303 155
Susanne Hellen-Mechsner 02366 / 303 120
Thomas Ortwein 02366 / 303 121

Öffnungszeiten des Recyclinghofes
Montag bis Mittwoch 7.00 – 16.00 Uhr
Donnerstag 7.00 – 17.30 Uhr
Freitag 7.00 – 16.00 Uhr
Samstag 8.00 – 12.00 Uhr

Mein Papierbezirk:

Straßenverzeichnis und Abfuhrbezirke für die Papierabfuhr

Straße	Bez.	Straße	Bez.	Straße	Bez.	Straße	Bez.	Straße	Bez.	Straße	Bez.
A Achtenbecksweg	2.1	Bahnhofstraße	2.5	D Dachsweg	3.5	Feldstraße		Hans-Senkel-Platz	3.4	Husemannstraße	2.1
Ackerstraße	2.2	Barbara-Kirchplatz	2.1	Danziger Ring	3.5	<i>Hs.-Nr. 5 - 162</i>	2.1	Hasenkämpe	3.4		
Adalbertstraße	3.5	Barbarastraße	2.1	Dessauer Straße	2.3	<i>Hs.-Nr. 167 - 320</i>	2.2	Hasenkamp	1.3		
Agnes-Miegel-Straße	2.3	Bauernweg	3.2	Distelkamp	3.1	<i>Hs.-Nr. 396 - 449</i>	1.3	Hasselbruchstraße		I Ilsenstraße	3.4
Ahornstraße	2.4	Beckmannskamp	3.2	Distelner Heide	3.1	Fichtestraße	2.5	<i>Hs.-Nr. 1 - 6</i>	2.2	Im Böckenbusch	2.2
Ahrntaler Weg	2.2	Beethovenstraße	3.1	Distelner Straße	3.1	Finkenweg	2.2	<i>Hs.-Nr. 8 - Ende</i>	3.2	Im Brinken	2.3
Akazienstraße	2.5	Behrensstraße	2.4	Dörnchen	1.3	Fliederweg	3.1	Hasseler Weg	1.3	Im Dahl	3.5
Algunder Steig	2.2	Beisenstraße	1.3	Dorstener Straße 180, 180A	3.2	Flurstraße	2.2	Hedwigstraße		Im Elper Feld	2.4
Allensteiner Straße	1.3	Bergersfeld	2.4	Dr.-Klausener- Weg	2.1	Fockenkamp	3.3	<i>Hs.-Nr. 3 - 14</i>	3.4	Im Emscherbruch	3.4
Alte Berg	2.1	Bergstraße	2.4	Dr.-Loewenstein-Straße	3.4	Föhrenkamp	2.1	<i>Hs.-Nr. 15 - 34</i>	3.5	Im Fuchsbau	3.5
Altenburger Straße	2.3	Bert-Brecht-Straße	3.1	Draaser Weg	2.3	Forststraße	3.2	Hegemannsweg	1.3	Im Hagedorn	2.4
Am Alten Depot	3.4	Bertlicher Blatt	3.2	Dresdener Straße	3.2	Franzstraße	2.2	Heidestraße	1.3	Im Hoppenbruch	3.5
Am Bungert	1.3	Bertlicher Straße	2.2	Drosselweg	2.2	Freiheit	2.5	Heideweg	2.3	Im Hörstchen	3.2
Am Graben	3.5	Birkenstraße	2.2	Droste-Hülshoff-Straße	1.3	Freiwaldauer Weg	2.3	Heidgarten	1.3	Im Nonnenkamp	3.1
Am Handweiser	3.5	Bismarckstraße	3.4			Friedlandstraße	2.3	Heinestraße	3.1	Im Schieferfeld	2.3
Am Handwerkerhof	2.3	Bistritzer Straße	2.3	E Ebbelicher Weg		Friedrichshainer Weg	2.1	Heinrich-Lersch-Straße	3.4	Im Schlosspark	3.3
Am Jahnplatz	2.4	Blitzkuhle	2.4	<i>Hs.-Nr. 19 - 37</i>	2.1	Friedrichstraße	2.1	Heinrich-Obenhaus-Straße	3.2	Im Stübken	2.5
Am Kessner Berg	3.2	Blumenstraße	3.3	<i>Hs.-Nr. 55 - 70</i>	1.3	Fritz-Erler-Straße	2.3	Heinrichstraße	3.5	Im Wilden Feld	2.5
Am Knie	2.1	Bochumer Straße	1.3	Egerstraße	2.2	Fritz-Reuter-Weg	1.3	Helenenstraße	3.4	Im Winkel	3.2
Am Kräuterhof	2.1	Bodenbacher Straße	2.3	Egonstraße	2.5	Fröbelstraße	3.2	Hellweg	1.3	Imbuschstraße	2.1
Am Pösken	2.1	Bozener Straße	2.2	Eisenacher Straße	3.2			Henri-Dunant-Straße	3.1	In den Uhlenwiesen	3.2
Am Steinbrink	3.4	Branderheide	3.5	Elisabethstraße	3.3	G Gablonzer Weg	2.3	Hermannstädter Platz	2.3	In der Feige	
Am Technologiepark	3.3	Brandstraße	2.5	Elper Höhe	2.4	Gartenstraße	3.2	Hermannstädter Straße	2.3	<i>Hs.-Nr. 3 - 197</i>	3.3
Am Wilhelmsplatz	3.3	Breite Straße		Elper Straße		Georg-Büchner-Straße	3.1	Hermannstraße	3.3	<i>Hs.-Nr. 198 - Ende</i>	3.4
Am Wittkamp	3.3	<i>Hs.-Nr. 1 - 29</i>	1.3	<i>Hs.-Nr. 1 - 119</i>	3.4	Georg-Simon-Ohm-Straße	2.5	Herner Straße	3.5	In der Kuriger Heide	3.2
Amselstraße	2.2	<i>Hs.-Nr. 40 - 48</i>	2.2	<i>Hs.-Nr. 134 - Ende</i>	2.4	Gerhart-Hauptmann-Weg	1.3	Herseln	3.5	Industriestraße	3.5
Amtsstraße	2.4	Breslauer Straße	3.4	Elsa-Brändström-Straße	3.1	Gerstenkamp	3.4	Hertener Mark	3.4		
An der Feuerwache	3.3	Brinkertgasse	3.3	Emscherstraße	2.2	Gertrudenstraße	3.4	Hertener Straße	1.3		
An der Gertrudenuau	2.4	Brinkstraße	1.3	Erfurter Straße	3.2	Geschwister-Scholl-Straße	2.4	Heukamp	2.3	J Jägerstraße	
An der Gräfte	2.5	Brixener Straße	2.2	Erich-Grisar-Weg	3.4	Geschwisterstraße	2.5	Hexenkuhle	2.1	<i>Hs.-Nr. 1 - 132 A</i>	3.2
An der Halde	3.2	Brooser Weg	2.3	Erlenstraße	2.5	Goethestraße	3.5	Hiberniastraße	2.1	<i>Hs.-Nr. 132 B - 208</i>	3.5
An der Kirche	2.4	Brukenthalweg	2.3	Ernst-Reuter-Platz	2.1	Gottfried-Könzgen-Straße	3.3	Hinter den Gärten	1.3	Jahnstraße	2.4
An der Schule	2.4	Brunecker Straße	2.2	Eschenweg	3.1	Graf-Bernadotte-Straße	3.1	Hochstraße	3.2	Johannesstraße	2.5
An der Vestischen	2.3	Buchenstraße	2.2	Eulenberg	3.1	Graf-von-Galen-Straße	2.4	Hof Ellinghaus	1.3	Johanniterstraße	3.5
Annastraße	3.5	Buerer Straße	2.5	Ewaldstraße		Gravelottestraße	3.3	Hofstraße	2.2	Josefstraße	3.1
Antoniusplatz	3.3	Burgmühlenweg	2.5	<i>Hs.-Nr. 1 - 145</i>	3.3	Grimmstraße	1.3	Hohe Bredde	2.1	Julie-Postel-Straße	3.2
Antoniusstraße	3.3	Buschstraße	2.3	<i>Hs.-Nr. 147 - Ende</i>	3.4	Grödener Weg	2.2	Hohensteinstraße	2.3		
Apostelstraße	2.5	Bussardweg	3.1			Grünberger Straße	3.4	Höhenweg	2.1	K Kaiserallee	3.4
Arenbergstraße	1.3	Butenkamp	3.2	F Fabianusweg	3.2	Grünstraße	2.5	Hohes Feld	3.4	Kaiserstraße	
Auf dem Hochstück	2.2			Falkenauer Weg	2.3	Gustav-Gläser-Straße	2.2	Hohewardstraße		<i>Hs.-Nr. 62 - 114</i>	3.2
Augustastraße	3.5	C Charlottenburger Straße	2.1	Falknerstraße	3.3			<i>Hs.-Nr. 1 - 50</i>	3.5	<i>Hs.-Nr. 115 - 265</i>	3.1
August-Schmidt-Straße	1.3	Chemnitzer Straße	3.2	Fasanenweg	2.4	H Habichtweg	3.1	<i>Hs.-Nr. 314 - 360</i>	3.4	Kalterer Weg	2.2
		Clemenstraße	3.4	Feldmark	2.4	Haempenkamp	3.2	Hollenbeck	3.1	Kampstraße	3.4
B Bachstraße	2.3					Haflinger Weg	2.2	Honterusstraße	2.3	Karl-Bröger-Weg	3.4
Bäckergasse	2.5					Hahnenbergstraße	2.3	Hoppenwall	3.2	Karl-Hermann-Straße	3.4
Backumer Straße	2.3							Hospitalstraße	3.2	Karlsbader Straße	2.3

Straße	Bez.	Straße	Bez.	Straße	Bez.	Straße	Bez.	Straße	Bez.	Straße	Bez.
K Karlstraße	3.5	M Magdeburger Straße	3.2	Ottostraße	2.4	Schäßburger Straße	2.3	T Talstraße	2.5	Wessingstraße	2.2
Katharinenhof	3.2	Malteserstraße	3.5			Scherlebecker Straße		Talweg	2.1	Westerholter Straße	
Käthe-Kollwitz-Weg	3.4	Margaretenstraße	2.2			<i>Hs.-Nr. 197- 353</i>	2.4	Tannenweg	3.1	<i>Hs.-Nr. 339 - 454</i>	2.4
Katzenbuschstraße	3.4	Margenboomstraße	2.4	P Pankower Straße	2.1	<i>Hs.-Nr. 354 - 435</i>	3.4	Teichstraße		<i>Hs.-Nr. 551 - 559</i>	2.3
Kerkhofskamp	3.3	Marienstraße	2.1	Papst-Johannes-Straße	3.3	Schierfeldstraße	2.1	<i>Hs.-Nr. 2 - 20</i>	3.1	<i>Hs.-Nr. 584 - 794</i>	2.1
Kettelerstraße	3.2	Marktplatz	3.3	Parkgasse	3.3	Schillerstraße	3.2	<i>Hs.-Nr. 30</i>	2.1	<i>Hs.-Nr. 802 - 806</i>	2.5
Kiebitzweg	3.2	Markusstraße	3.1	Paschenbergstraße	2.1	Schlägel-und-Eisen-Straße	2.2	Tempelhofer Weg	2.1	Westfalenweg	2.1
Kirchstraße	3.1	Marler Straße	2.2	Passeier Steig	2.2	Schlägelstraße	2.4	Theodor-Fliedner-Weg	3.3	Wetterstraße	2.5
Klausenburger Straße	2.3	Marpenstraße	3.2	Pastoratsweg	3.3	Schlehenkamp	2.1	Theodor-Heuss-Straße	3.3	Wichernstraße	2.5
Kleiststraße	3.1	Martinstraße	2.5	Paul-Gerhardt-Straße	1.3	Schloßstraße	2.5	Theodor-W.-Adorno-Weg	3.2	Wieschenbeck	3.5
Knappenstraße	2.1	Martin-Luther-Straße	1.3	Pestalozzistraße	3.2	Schmale Straße	3.3	Thorenburger Straße	2.3	Wiesenstraße	3.3
Kollenbrink	1.3	Masurenstraße	2.3	Pferdekamp	1.3	Schneeberger Straße	3.3	Tiergartenstraße	3.2	Wilhelminenstraße	2.2
Kolpingstraße	2.5	Max-Horkheimer-Weg	3.2	Platanenstraße	3.5	Schöneberger Weg	2.1	Tilsiter Straße	3.4	Wilhelmstraße	3.3
Königsberger Straße	3.4	Mediascher Weg	2.3	Polsumer Straße		Schreberstraße	2.4	Tiroler Weg	2.2	Wilmersdorfer Weg	2.1
Konrad-Adenauer-Straße	3.3	Meisenweg	2.2	<i>Hs.-Nr. 1 - 93</i>	2.4	Schubertstraße	3.1	Toblacher Weg	2.2	Windthorststraße	2.5
Köpenicker Weg	2.1	Meißener Straße	2.3	<i>Hs.-Nr. 100 - 212</i>	2.3	Schulstraße	3.1	Traminer Weg	2.2	Winsberger Straße	2.3
Körnerstraße	2.5	Memeler Straße	1.3	Poststraße	2.4	Schützenstraße	3.3	Transvaaler Straße	1.3	Wismarer Straße	3.4
Kösliner Straße	3.4	Mentzelstraße	2.5	Pothmannshof	3.1	Schwalbenweg	3.2	Treptower Weg	2.1	Wolfgangstraße	3.4
Kreuzbergweg	2.1	Meraner Straße	2.2	Prenzlauer-Berg-Straße	2.1	Sebastianusweg	3.2	Troppauer Weg	2.3	Wörthstraße	3.3
Kreuzweg	1.3	Mertmannshof	3.1			Sedanstraße	3.4	Turmstraße	2.5	Wupperstraße	2.2
Kronengasse	2.5	Mettersdorfer Weg	2.3			Seiser Steig	2.2				
Kronstädter Straße	2.3	Mittelstraße	3.1	Q Quellweg	1.3	Selmschhof	3.5				
Kuhstraße	2.5	Moltkestraße	3.4	Querstraße	3.4	Sickelmannskamp	1.3	U Über den Knöchel		Z Zechenstraße	3.1
Kurt-Schumacher-Straße	3.3	Mozartstraße	3.1			Siebenbürgenstraße	2.3	<i>Hs.-Nr. 1 - 146</i>	3.1	Zehlendorfer Straße	2.1
Kurze Straße		Mühlenkampstraße	2.5			Siedlungsstraße	2.1	<i>Hs.-Nr. 148 - 191</i>	2.4	Zeisigweg	3.2
<i>Hs.-Nr. 1 - 26 und 28</i>	3.5	Mühlenstraße	2.2	R Rabenhorst	3.2	Sienbeekstraße	1.3	Uferstraße	3.1	Ziegeleistraße	1.3
<i>Hs.-Nr. 27</i>	1.3			Raiffeisenstraße	3.5	Simmenauer Weg	3.3	Umlandstraße		Zum Bahnhof	2.5
				Rebbelteichstraße	2.5	Snirgelskamp	3.1	<i>Hs.-Nr. 1 - 74</i>	3.2	Zum Bauhof	2.1
				Recklinghäuser Straße	1.3	Sophienhof	3.3	<i>Hs.-Nr. 81 - 149</i>	3.1	Zum Nonnenkamp	3.1
		N Neikingshof	1.3	Reener Straße	2.3	Sophienstraße	3.3	Ulmenstraße	2.5	Zum Rodelberg	2.3
L Langenbochumer Straße		Nesselrodestraße	2.1	Reichenberger Straße	2.3	Spanenkamp	3.2			Zum Telgenbusch	1.3
<i>Hs.-Nr. 1 - 64</i>	2.4	Neuköllner Straße	2.1	Reinickendorfer Straße	2.1	Sperberhorst	3.2	V Vitusstraße	3.3	Zur Alten Mühle	3.1
<i>Hs.-Nr. 67 - 204</i>	2.3	Neustädter Straße	2.3	Reitkamp	3.1	Spichernstraße	3.3	Von-Eichendorff-Straße	1.3	Zur Baut	2.5
<i>Hs.-Nr. 205 - 370</i>	2.2	Neustraße	3.3	Renteiweg	2.5	Springkamp	2.1	Voßhorst	3.5	Zur Kranzplatte	3.3
<i>Hs.-Nr. 371-Ende</i>	1.3	Nimrodstraße		Resser Weg	3.3	St.-Ulrich-Straße	2.2			Zwickauer Straße	3.1
Lechnitzer Weg	2.3	<i>Hs.-Nr. 2 - 39</i>	3.3	Richterstraße	2.4	Staaķener Straße	2.1			Zwischenstraße	2.5
Leipziger Straße	2.3	<i>Hs.-Nr. 43 - 184</i>	3.5	Riedstraße	2.3	Steglitzer Straße	2.1				
Lennestraße	2.1	Nonnenkampsteg	3.1	Ringstraße	2.5	Steinacker	3.2	W Waldenburger Straße	3.5		
Lerchenpfad	3.2	Nordring	1.3	Robert-Koch-Straße	2.5	Steinstraße	2.5	Waldstraße	3.2		
Lessingstraße	3.1	Nordwall	2.5	Roggenkamp	3.4	Stephan-Ludwig-Roth-Straße	2.3	Wallstraße	2.2		
Lichtenberger Straße	2.1			Rohrkamp	3.1	Sterzinger Straße	2.2	Walter-Benjamin-Weg	3.2		
Liegnitzer Straße	1.3	O Oberlinstraße	3.2	Roonstraße	3.4	Stettiner Straße	1.3	Weddingstraße	2.1		
Lindenstraße	2.5	Obringstraße	1.3	Rosenweg	3.1	Steverstraße	2.2	Weidenstraße	2.2		
Lippestraße	2.2	Ostring		Roitdornweg	3.2	Storcksmährstraße	1.3	Weierstraße	1.3		
Lortzingstraße	3.1	<i>Hs.-Nr. 1 - 14</i>	2.2	Ruhrstraße	2.2	Stübbenfeldstraße	1.3	Weimarmer Straße	2.3		
Ludgerusstraße	2.4	<i>Hs.-Nr. 16 - 21</i>	1.3			Stuckenbuscher Weg	3.4	Weißdornweg	3.5		
Ludwig-Richter-Straße	3.5	Ostwall	2.5	S Sandweg	1.3	Süder Markt	3.4	Weißburger Weg	2.3		
Lyckstraße	2.3	Otto-Hue-Weg	2.1	Schachtstraße	2.2			Weißenseeweg	2.1		
		Otto-Lenz-Straße	2.1					Weizenkamp	3.4		